



GRAN TREKKING DEL MACIZO CENTRAL

El Macizo Central o Macizo de los Urrieles de Los Picos de Europa es sin duda, es el más agreste y espectacular.

En este Macizo se encuentran las cumbres más altas del Parque Nacional con su techo **Torrecedredo** (2.650 m) y su pico icónico, **el Naranjo de Bulnes** o Pico Urriellu.

En este Trekking vamos a recorrer el Macizo, siguiendo parte del recorrido del **Anillo Extrem**, durmiendo en sus Refugios míticos como **Collado Jermoso, Naranjo de Bulnes y Jou de Los Cabrones**.

Estos son algunos de los puntos destacados de este Trekking:

- Observar el atardecer desde el Refugio de Collado Jermoso
- Subir a Horcados Rojos y atravesar el paisaje lunar del Jou de Los Boches
- Dormir cerca de la base del Naranjo de Bulnes
- Subir a la Horcada del Agua con increíbles vistas del Macizo Occidental
- Descender por la Cuesta del Trave y la Canal de Amuesa hasta el pueblo de Bulnes

Este Trekking está dirigido a personas que tienen experiencia en montaña y buena preparación física. Lee detenidamente el itinerario de cada etapa y si tienes alguna pregunta sobre preparación física o técnica, no dudes en solicitarnos más información. Estamos a tú disposición.

Itinerario previsto

DIA 1. DE VALCAVAO AL REFUGIO DE COLLADO JERMOSO. Desnivel: + 700m – 400m

Distancia: 8 Km Tiempo: 4-5 horas

Encuentro en Cangas de Onís a las 8.30 h. Presentación, revisión de material, entrega de documentación y traslado en coche hasta el Puerto de Pandetrave y luego por pista hasta Valcabao.

Hoy empezamos con una ruta de toma de contacto, pero preciosa, la que transcurre desde Valcabao hasta el Refugio de Collado Jermoso por la Canal de Pedabejo, pasando cerca de la espectacular Vega de Liordes y continuando por el farallón de las Colladinas hasta llegar al Refugio de **Collado Jermoso**, nuestra primera parada y pernocta. Descansamos y esperamos con ansias el famoso atardecer con maravillosas vistas de todo el valle de Valdeón y el Macizo Occidental. Cena y pernocta en el refugio.

DIA 2. DEL REFUGIO DE COLLADO JERMOSO AL REFUGIO DE URRIELLU. Desnivel: + 800m – 850m

Distancia: 10 Km Tiempo: 6-7 horas

Desayuno. Salimos del Refugio hacia la Collada Ancha y Tiro Casares para alcanzar el Refugio de **Cabaña Verónica**. Desde aquí descendemos hasta el collado de **Horcados Rojos** ya con increíbles vistas del Naranjo de Bulnes y descendemos hacia el Jou de Los Boches por una rampa muy expuesta, no apta para gente con vértigo. Atravesamos el paisaje lunar del Jou de Los Boches y Jou sin Tierra hasta llegar al **Refugio de Urriellu**. Cena en el refugio y pernocta.

DIA 3. DEL REFUGIO DE URRIELLU AL REFUGIO DE CABRONES. Desnivel: + 700 m - 550 m

Distancia: 10 Km Tiempo: 5-6 horas

Desayuno. Salimos del Refugio dejando a nuestras espaldas la cara oeste del emblemático **Picu Urriellu** para subir por la Corona del Raso. Ahora tenemos una corta trepada por la **Brecha de los Cazadores**, que nos aproxima a la Horcada Arenera (2.283 m), paso natural de Urriellu a Cabrones y que separa el Neverón de Urriellu y los Albos. A partir de aquí, el camino transcurre por un terreno complicado, ya que tendremos que sortear hoyos kársticos conocidos en Picos como Jous. Continuamos hasta dar con el **refugio de Cabrones**, en uno de los rincones más agrestes y espectaculares de los Picos. Descansamos un poco y ahora podemos subir hasta la Horcada del Agua con impresionantes vistas del Macizo Occidental. Cena y pernocta.

DIA 4. DEL REFUGIO DE CABRONES A PONCEBOS. Desnivel: - 1.780 m

Distancia: 8,5 Km Tiempo: 4-5 Horas

Desayuno. Para terminar este increíble Trekking, nos queda una etapa dura por el enorme desnivel de bajada que tenemos que realizar y su exigencia técnica. En la primera parte vamos a atravesar unas cornisas aéreas con ayuda de unas cuerdas fijas en los pasos más delicados hasta llegar a la **Cuesta del Trave**. Desde aquí un descenso muy pronunciado hacia la **Majada de Amuesa** y su canal para llegar al pueblo de **Bulnes**. Después de un descanso y comida en el pueblo, un último descenso por la Canal del Tejo hasta Poncebos ¡**Prueba Superada!** El Trekking está realizado. En Poncebos nos espera el vehículo para regresar de nuevo a Cangas de Onís. Fin de servicios.

Fechas de este viaje

- Del 1 al 4 de Julio
- Del 16 al 19 de Julio
- Del 1 al 4 de Agosto
- Del 16 al 19 de Agosto
- Del 2 al 5 de Septiembre
- Del 13 al 16 de Septiembre
- Del 27 al 30 de Septiembre

PRECIO POR PERSONA **360 €uros**

El precio incluye:

- 3 noches en los Refugios de Collado Jermoso, Vega de Urriellu y Jou de los Cabrones en régimen de Media Pensión (Alojamiento, desayuno y cena)
- Guía Técnico Deportivo en Media Montaña
- Mapa del recorrido.
- Materiales de seguridad y Apoyo logístico
- Seguros de RC y Accidentes
- Traslados desde Cangas de Onís
- El IVA

Nivel de Dificultad

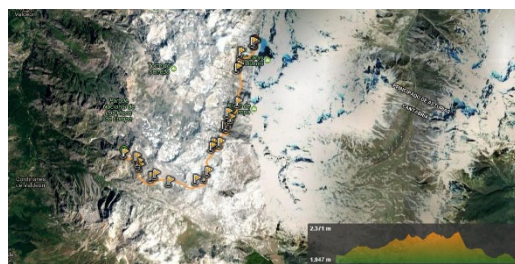
- Excursiones para gente con una preparación física media-alta y con experiencia en montaña.
- Los caminos a veces no están muy marcados, requieren cierta coordinación en algunos pasos con piedras y hay que hacer pequeñas trepadas.
- Conviene también estar entrenado en caminar con peso, ya que llevaremos una mochila que puede llegar a pesar 10 Kg.

Perfiles de las Rutas


Valcabao – Collado Jermoso



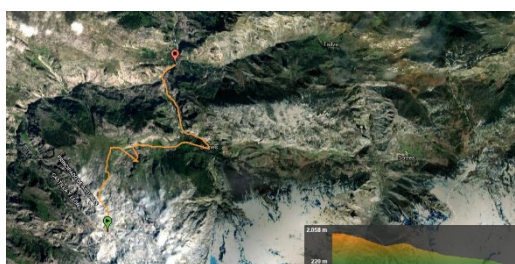
Collado Jermoso – Vega de Urriellu



Vega de Urriellu – Refugio Jou de los Cabrones



Refugio Jou de los Cabrones - Poncebos



Material Necesario

- Mochila entre 30 y 40 litros
- Pantalón Montaña
- 2 Camisetas 1º capa
- Forro Polar 2º capa
- Chaqueta Cortavientos impermeable
- Calcetines de repuesto
- Gorro
- Guantes finos
- Medicamentos personales
- Linterna Frontal
- Gorra para el sol
- Gafas de sol
- Bastones
- Bota de montaña
- Cantimplora
- Saco sábana

TÉRMINOS Y CONDICIONES DE RESERVA

- Este Trekking se realiza con un mínimo de 4 personas, si 15 días antes de la salida, no se ha cubierto el número mínimo de participantes, se podrá suspender la actividad, reembolsando el importe íntegro de la reserva u ofrecer un precio alternativo para poder realizarlo con menos de 4 personas.
- Este Trekking está sujeto a las muy habituales condiciones adversas e imprevistas del medio en que se desarrollan y de las personas que participan, por lo que pueden sufrir cambios antes o incluso durante la actividad (meteorología, cambios inesperados o bruscos del caudal, problemas físicos de los participantes, etc.)
- Para confirmar la reserva se deberá realizar un depósito del 40% en concepto de reserva. El resto del pago se realiza unos días antes de la llegada.
- La reserva puede ser anulada hasta 15 días antes de la fecha de realización con unos gastos de cancelación de 100 € en concepto de gastos mínimos de gestión, anulación y gastos ocasionados en la reserva de alojamientos, devolviendo el resto del depósito realizado.
- Con menos de 15 días de antelación al desarrollo de la actividad, la anulación supondrá la pérdida total de los pagos realizados.